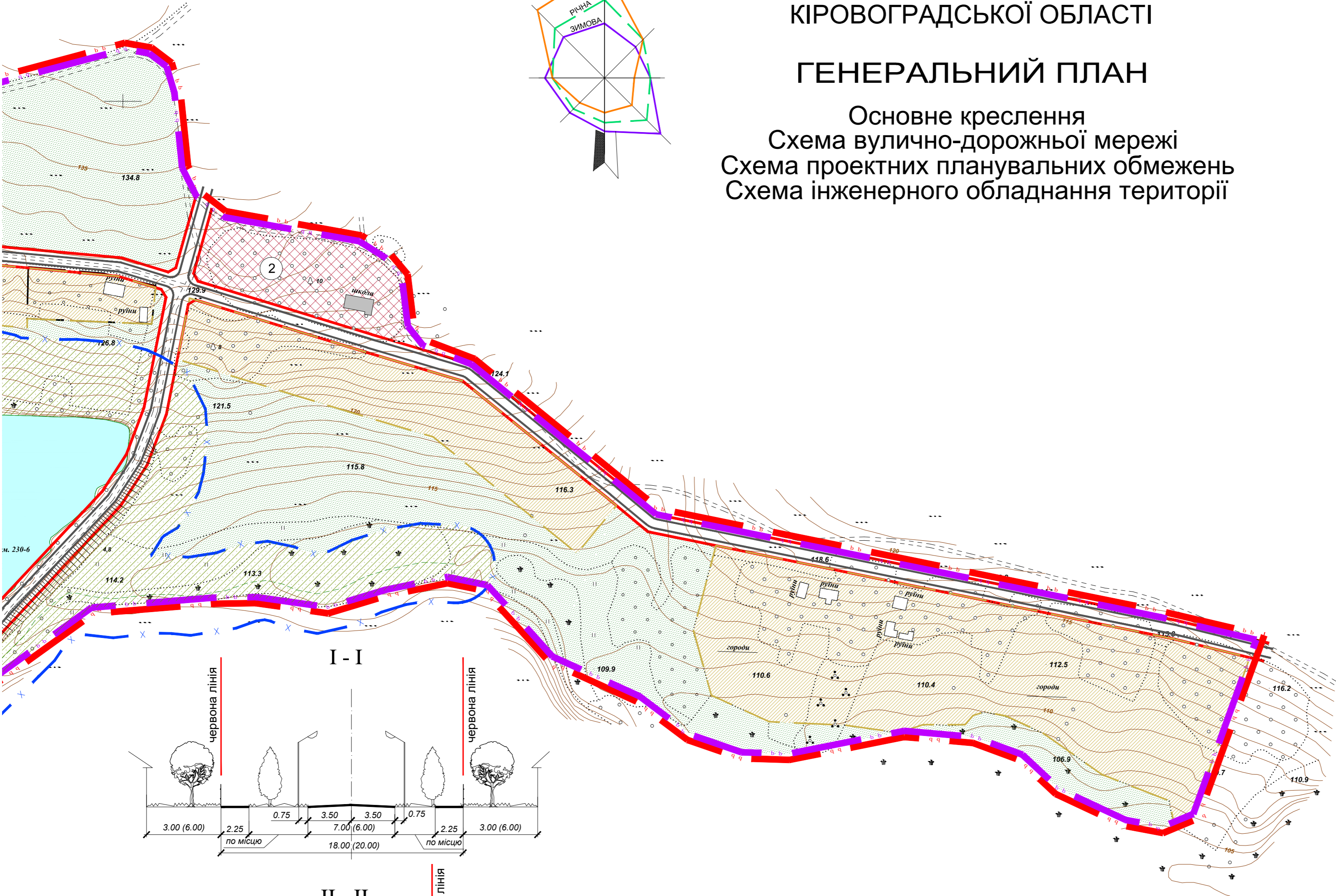
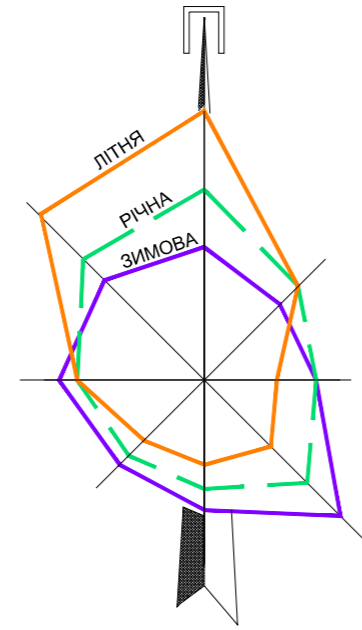


# ГЕНЕРАЛЬНИЙ ПЛАН СЕЛА БОГОДАРІВКА КОМПАНІЇВСЬКОГО РАЙОНУ КІРОВОГРАДСЬКОЇ ОБЛАСТІ

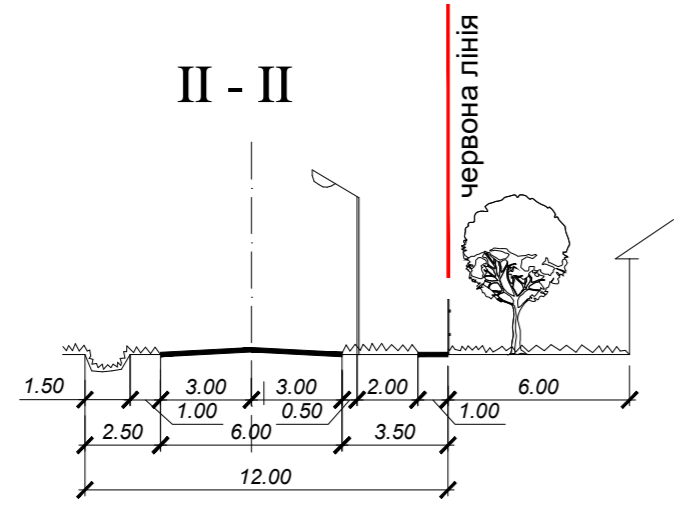
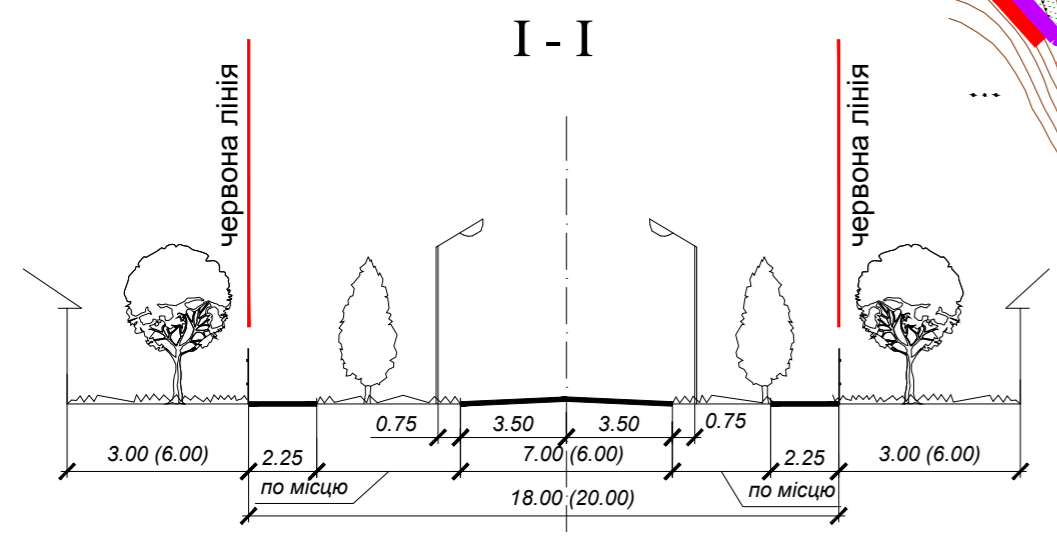
## ГЕНЕРАЛЬНИЙ ПЛАН Основне креслення Схема вулично-дорожньої мережі Схема проектних планувальних обмежень Схема інженерного обладнання території



Умовні позначення

Існуючі	Проектуємі	Назва
[Pattern]	[Pattern]	Територія житлової садибної забудови
[Pattern]	[Pattern]	Територія житлової багатоквартирної забудови
[Pattern]	[Pattern]	Територія громадської забудови
[Pattern]	[Pattern]	Територія виробнича
[Pattern]	[Pattern]	Територія комунальних об'єктів
[Pattern]	[Pattern]	Територія сільськогосподарського призначення
[Pattern]	[Pattern]	Територія рекреаційного призначення
[Pattern]	[Pattern]	Територія зелених насаджень загального користування
[Pattern]	[Pattern]	Територія зелених насаджень спецпризначення
[Pattern]	[Pattern]	Водний об'єкт
[Pattern]	[Pattern]	Територія кладовища
[Symbol]	[Symbol]	Межа населеного пункту розр. період 5 років
[Symbol]	[Symbol]	розр. період 15 років
[Symbol]	[Symbol]	Межа ділянки
[Symbol]	[Symbol]	Санітарно-захисна зона
[Symbol]	[Symbol]	Прибережна-захисна смуга
[Symbol]	[Symbol]	Охоронна зона
[Symbol]	[Symbol]	Водоохоронна зона

МАСШТАБ 1 : 2000  
в 1 см - 20 м



**Примітки:**  
 - Креслення виконані на оновленій та цифрованій картографічній основі у державній геодезичній системі координат 1963 року яка математично зв'язана з системою координат УСК-2000 масштабу 1:2000 виготовленої Кіровоградським відділенням УДНВІЗМТ ім. Шаха «Укргеоінформ» за станом на 2014 рік.  
 - Система висот - Балтійська 1977р.  
 - Суцільні горизонталі проведені через 1м.

					91/15-гп		
					ЧЕРВОНОСЛОБІДСЬКА СІЛЬСЬКА РАДА КОМПАНІЇВСЬКОГО РАЙОНУ КІРОВОГРАДСЬКОЇ ОБЛАСТІ		
Зм.	Кільк.	Арк.	Недок.	Підп.	Дата	ГЕНЕРАЛЬНИЙ ПЛАН СЕЛА БОГОДАРІВКА	
ГАП		Пенязь Ю.				Стадія	Аркуш
ГП		Коханенко				ГП	3
Розробив		Пенязь Т.				Аркушів	3
Перевірив		Коханенко				ФОП Пенязь Т.О. м. Кіровоград	
Основне креслення Схема вулично-дорожньої мережі Схема проектних планувальних обмежень Схема інженерного обладнання території							